



EMPRESA DE SERVICIOS SANITARIOS

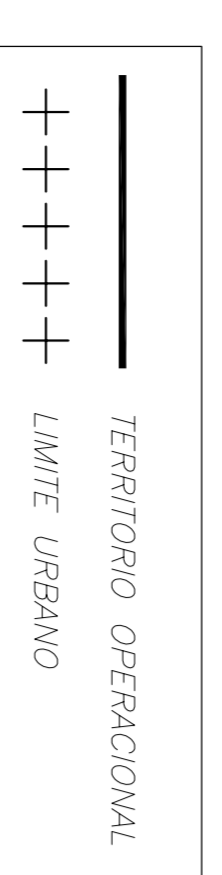
PLAN DE DESARROLLO
TERRITORIO OPERACIONAL
DE AGUAS SERVIDAS
SERVICIO INCA DE ORO



INCA DE ORO

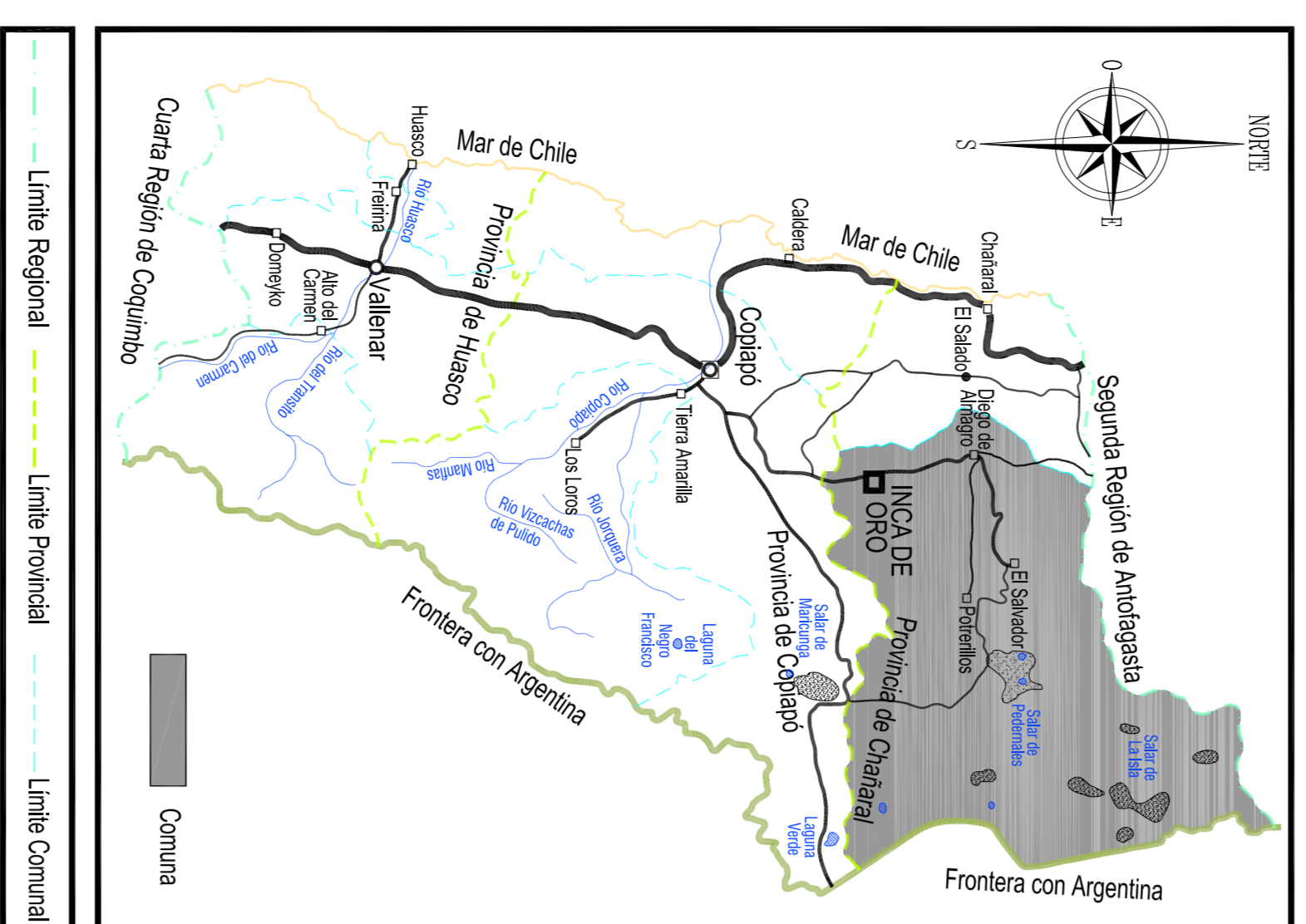
Ref: X: H:\Libreria\Dibujos\FIRMAS\ORP.dwg
Ref: X: H:\Libreria\Dibujos\FIRMAS\ESM.dwg

FECHA: 2009	PROYECTO: PLAN DE DESARROLLO TERRITORIO OPERACIONAL DE AGUAS SERVIDAS	PROYECTISTA: INCA DE ORO	PROYECTISTA: INCA DE ORO
FECHA: 2009	PROYECTO: PLAN DE DESARROLLO TERRITORIO OPERACIONAL DE AGUAS SERVIDAS	PROYECTISTA: INCA DE ORO	PROYECTISTA: INCA DE ORO



NOTA: ESTA LOCALIDAD NO POSEE LIMITE URBANO

NOTA: REFERENCIA KM DATUM PSAD-56 USO 19



PLANO DE UBICACION

NIVELES DE ATENCION DE AGUAS SERVIDAS

AREA GEOGRAFICA	SUPERFICIE (Ha)	POBLACION Habitantes	NIVEL DE ATENCION (L / Hab / d)	VOLUMEN MAX. MES (m ³ /cliente/mes)
INCA DE ORO	40,7	0	0	0

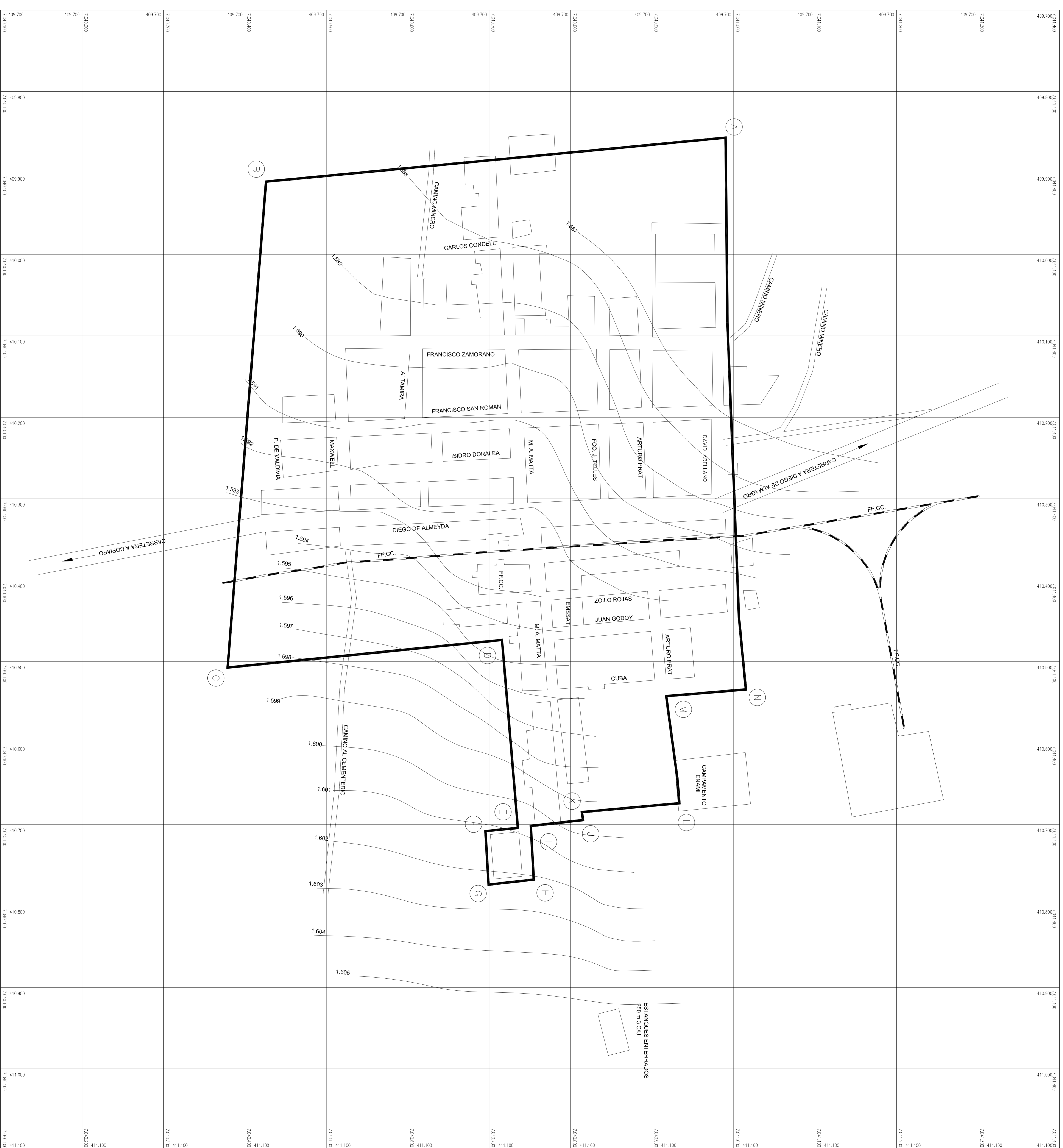
SITUACION ACTUAL AÑO 2005

AREA GEOGRAFICA	SUPERFICIE (Ha)	POBLACION Habitantes	NIVEL DE ATENCION (L / Hab / d)	VOLUMEN MAX. MES (m ³ /cliente/mes)
INCA DE ORO	40,7	0	0	0

SITUACION FUTURA AÑO 2009

VERTICES	COORDENADA NORTE	COORDENADA ESTE
0	7.042.425	410.931,0
1	7.042.578	410.931,0
2	7.042.731	410.931,0
3	7.042.884	410.931,0
4	7.043.037	410.931,0
5	7.043.190	410.931,0
6	7.043.343	410.931,0
7	7.043.496	410.931,0
8	7.043.649	410.931,0
9	7.043.802	410.931,0
10	7.043.955	410.931,0
11	7.044.108	410.931,0
12	7.044.261	410.931,0
13	7.044.414	410.931,0
14	7.044.567	410.931,0
15	7.044.720	410.931,0
16	7.044.873	410.931,0
17	7.045.026	410.931,0
18	7.045.179	410.931,0
19	7.045.332	410.931,0
20	7.045.485	410.931,0
21	7.045.638	410.931,0
22	7.045.791	410.931,0
23	7.045.944	410.931,0
24	7.046.097	410.931,0
25	7.046.250	410.931,0
26	7.046.403	410.931,0
27	7.046.556	410.931,0
28	7.046.709	410.931,0
29	7.046.862	410.931,0
30	7.047.015	410.931,0

COORDENADAS DE VERTICES
TERRITORIO OPERACIONAL
INCA DE ORO



PLANTA GENERAL INCA DE ORO
TERRITORIO OPERACIONAL
ESCALA 1:2000